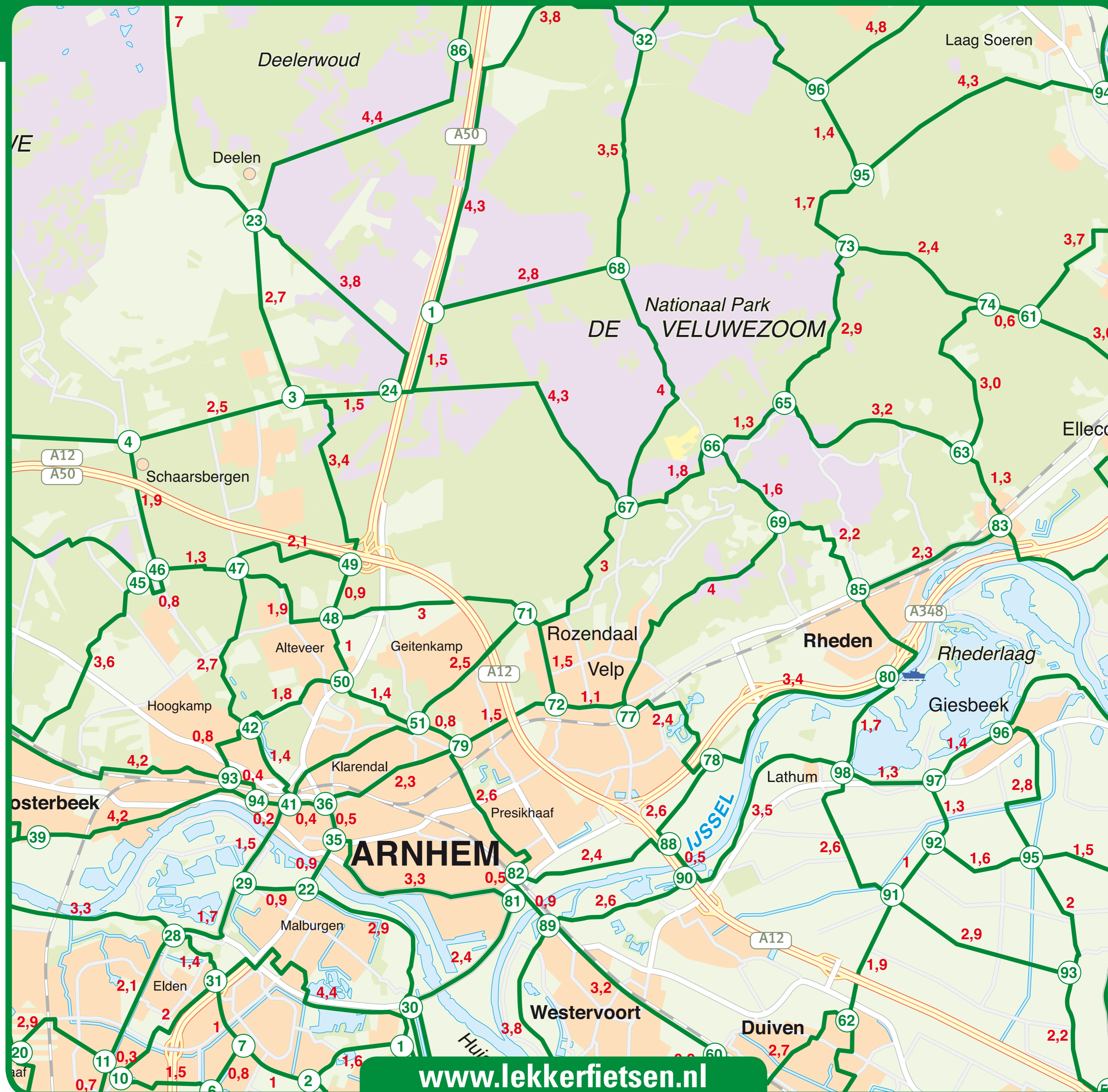


Fietsroutenetwerk Stadsregio Arnhem Nijmegen

Legenda

-  U bent hier
-  Fietsknooppunt
-  Fietsroute
-  Centrumverbinding
-  Afstand in km
-  Snelweg
-  Overige wegen
-  Spoorlijn
-  Rijksgrens
-  Veerpont



Colofon
 Copyright: Regionaal Bureau voor Toerisme Arnhem Nijmegen, 2011.

Niets uit deze deelkaart mag worden overgenomen, op welke wijze dan ook, zonder voorafgaande schriftelijke toestemming van de copyrighthouder/uitgever.

Deze deelkaart is met de grootst mogelijke zorg samengesteld. Toch kan het voorkomen dat de werkelijkheid afwijkt van de informatie op deze deelkaart. Blijft u in alle gevallen de borden volgen.

Heeft u op- of aanmerkingen met betrekking tot de bewegwijzering, de route, de kaart of deze deelkaart, dan kunt u contact opnemen met het routebureau van het Regionaal Bureau voor Toerisme Arnhem Nijmegen.

0900 - 60 70 80 3
 15 cent per minuut

www.lekkerfietsen.nl


Aansprakelijkheid ten aanzien van wijzigingen of onvolledigheden in de route wordt niet aanvaard.

Deelkaart 1b

 **Het fietsroutenetwerk, hoe werkt het?**


- Op de plattegrond ziet u verschillende nummers. Dit zijn de zogenaamde knooppunten.
- De afstand tussen de knooppunten is op de plattegrond aangegeven.
- Onderweg volgt u de genummerde borden waarmee u van knooppunt naar knooppunt kunt fietsen
- Bij elk knooppunt kunt u kiezen in welke richting u uw route wenst te vervolgen.
- U bepaalt zelf de route en het aantal kilometers dat u wilt fietsen.

Veel fietsplezier!

 **Das Fahrradrounetz, wie funktioniert's?**

- Auf der Übersichtskarte sehen Sie eine Anzahl von Nummern, den sog. Knotenpunkten.
- Die Kilometerabstände zwischen den unterschiedlichen Knotenpunkten sind auf der Karte vermerkt.
- Sie fahren den nummerierten Schildern nach, in Richtung des angegebenen Pfeils, von Knotenpunkt zu Knotenpunkt.
- An jedem Knotenpunkt können sie frei entscheiden, in welche Richtung Sie weiterfahren möchten.
- Sie bestimmen selbst Ihre Fahrradroute und die gewünschte Kilometerzahl.

Viel Spaß beim Radfahren!

 **The cycle route network, how does the system work?**

- You will notice several numbers on the map. These are the "reference points".
- The distances between the different reference points are indicated on the map.
- Follow the numbered signposts in the direction of the arrow from reference point to reference point.
- At each reference point you can choose in which direction you wish to continue your cycle tour.
- You determine your own route and the number of kilometres you wish to cycle.

Have a fun cycle trip!

www.lekkerfietsen.nl